



Evropská unie
Evropský sociální fond
Operační program Zaměstnanost

PROJEKT „PODPORA STRATEGICKÉHO ŘÍZENÍ OBCÍ A VZDĚLÁVÁNÍ ZASTUPITELŮ A ÚŘEDNÍKŮ KRNOVSKA, ALBRECHTICKA
A OSOBLAŽSKA“

Registrační číslo projektu: CZ.03.4.74/0.0/0.0/17_080/0010060



STRATEGICKÝ PLÁN ROZVOJE MIKROREGIONU – SDRUŽENÍ OBCÍ OSOBLAŽSKA PRO OBDOBÍ 2021-2027

Strategický plán rozvoje Mikroregionu – Sdružení obcí Osoblažska pro období 2021-2027

OBSAH

Strategický plán rozvoje Mikroregionu – Sdružení obcí Osoblažska pro období 2021-2027	1
1 Úvod	2
2 Profil mikroregionu	3
2.1 Základní charakteristika	3
2.2 Obyvatelstvo	5
2.3 Ekonomika, hospodářství a trh práce	8
2.3.1. Struktura podnikatelského prostředí	11
2.3.2. Rozvojové plochy	13
2.3.3. Trh práce a nezaměstnanost	14
2.4 Doprava a technická infrastruktura	18
2.5 Občanská vybavenost	20
2.6 Kultura, sport a cestovní ruch	23
2.6.1. Turismus a cestovní ruch	23
2.6.2. Kulturní památky a zajímavosti	25
2.6.3. Přírodní zajímavosti	26
2.6.4. Naučné stezky a prohlídky po kostelech Osoblažska	26
2.6.5. „Osoblažská úzkokolejka“	26
2.6.6. Cykloturistika	26
2.7 Shrnutí toku dotací v oblasti zaměstnanosti, ekonomiky a turistického ruchu na území mikroregionu Osoblažsko v období 2007 – 2021:	28
3 Souhrnná SWOT analýza mikroregionu	29
3. SWOT analýza MKR Osoblažsko	30
4. Návrhová část	32
4.1. PŘEHLED PROJEKTŮ	32
4.2. PROJEKTOVÉ LISTY	32

1 ÚVOD

Mikroregion – Sdružení obcí Osoblažska je dobrovolný svazek obcí, které v současnosti tvoří 10 obcí (Bohušov, Dívčí Hrad, Hlinka, Liptaň, Osoblaha, Rusín, Slezské Pavlovice, Slezské Rudoltice, Třemešná a Vysoká) a 2 města (Janov a Město Albrechtice).

Toto území dlouhodobě nedosahuje průměru Moravskoslezského kraje v důležitých ukazatelích, jakými jsou ekonomická výkonnost, zaměstnanost, dopravní a technická infrastruktura nebo hustota zalidnění. Právě zvýšení konkurenceschopnosti a kvality života spolu s potřebou řešení dalších problémů mikroregionu a jeho členských obcí bylo důvodem pro vytvoření 1. strategického plánu rozvoje, který byl zpracován na období let 2010-2020. Tento strategický dokument stanovil strategická témata mikroregionu na zvolené období a dále je naplňoval ve formě konkrétních strategických projektů, s přesnou specifikací jejich realizace, s případnými vazbami na ostatní projekty.

V roce 2020 došlo ke zpracování v pořadí druhého strategického dokumentu s názvem „Strategický plán rozvoje Mikroregionu – Sdružení obcí Osoblažska pro období 2021-2027“. Tento dokument navazuje na předchozí, kromě konkrétních strategických projektů však stanovuje i obecné cíle a opatření, vyjadřující záměry členských obcí i mikroregionu jako celku v obecnější rovině.

Strategický plán je v souladu s Národní strategií regionálního rozvoje ČR 21+, Strategií rozvoje Moravskoslezského kraje pro období 2019–2027 a rovněž zohledňuje programy rozvoje jednotlivých členských obcí mikroregionu Osoblažsko. Strategický plán mikroregionu je postaven na předpokladu udržitelného rozvoje ekonomiky ČR a regionu.

Strategický plán přispívá k vytvoření lepší konkurenceschopnosti mikroregionu při řešení konkrétních rozvojových projektů, které umožní ekonomický a územní rozvoj a přispějí ke zvýšení kvality života jeho občanů. Zapojením soukromého sektoru a ostatních institucí se vytváří partnerství a zlepšuje spolupráce nejenom při hledání shody na tom, co je pro mikroregion nejdůležitější při vypracování strategie, ale zejména při následné realizaci konkrétních strategických projektů tohoto strategického plánu.

Strategický plán byl zpracován v rámci realizace projektu „Podpora strategického řízení obcí a vzdělávání zastupitelů a úředníků Krnovska, Albrechticka a Osoblažska“, hrazeného z Evropského sociálního fondu a Operačního programu Zaměstnanost. Registrační číslo projektu: CZ.03.4.74/0.0/0.0/17_080/0010060.

Zaměstnanci Mikroregionu vytvořili projektový tým pro tvorbu strategického plánu mikroregionu a celý proces jeho zpracování metodicky zaštitili. Na podzim roku 2019 byli osloveni zástupci jednotlivých členských obcí mikroregionu s nabídkou podílet se na procesu zpracování strategického plánu. Z těchto členů byl ustanoven Tým pro přípravu Strategického plánu Mikroregionu Osoblažsko, který se podílel na celém procesu zpracování strategického plánu a zároveň formuloval strategickou vizi a strategická témata budoucího rozvoje mikroregionu. Tým pod metodickým vedením členů projektového týmu a s využitím doposud vytvořených podkladů a vlastních zkušeností zpracoval vnitřní analýzy silných a slabých stránek mikroregionu a také vlivu okolí v analýzách příležitostí a ohrožení (tzv. SWOT analýzy). Členové Týmu se pravidelně scházeli a připravovali dílčí výstupy strategického plánu. Kromě dílčích SWOT analýz se podíleli především na podrobném rozpracování konkrétních strategických projektů. Seznamy členů Týmu a projektového týmu zpracovatele jsou uvedeny v jedné z příloh tohoto dokumentu.

V období leden – červen 2020 probíhaly současně 2 fáze přípravy plánu, analytická i návrhová, tzn., že pracovníci projektového týmu se zaměřovali na získávání a zpracování konkrétních statistických údajů a informací o mikroregionu za účelem vytvoření tzv. profilu mikroregionu, a to vždy pro určitou oblast, zároveň pak členové Týmu pro přípravu plánu na svých zasedáních provedli SWOT analýzy

a následně navrhli konkrétní strategické projekty rozvoje mikroregionu Osoblažsko pro nadcházející období, které byly detailně rozpracovány ve formě tzv. projektových listů. Na základě výstupů profilu Mikroregionu – Sdružení obcí Osoblažska byla rovněž stanovena strategická vize mikroregionu Osoblažska. Členové týmu zpracovatele spolu s Týmem pro přípravu plánu rovněž navrhli systém implementace a kontroly realizace tohoto dokumentu, který byl občanům mikroregionu představen a prezentován na veřejném projednání.

Strategický plán rozvoje Mikroregionu – Sdružení obcí Osoblažska pro období 2021-2027 byl schválen na **zasedání Členské schůze Mikroregionu Osoblažsko dne xx.xx.2021 usnesením č. xxxx.**

2 PROFIL MIKROREGIONU

Profil Mikroregionu – Sdružení obcí Osoblažska je souhrnným analytickým dokumentem, charakterizujícím sociálně ekonomickou situaci mikroregionu v rozsahu nezbytném pro vytvoření výchozí poznatkové základny, z níž bude vycházet strategie dalšího rozvoje mikroregionu.

Profil mikroregionu Osoblažsko byl zpracován podle zadané osnovy jako podklad pro členy Týmu pro přípravu Strategického plánu rozvoje Mikroregionu Osoblažska, kteří se podíleli na jeho tvorbě. Kromě toho, profil také zpřístupní potřebné informace o mikroregionu Osoblažsko všem potenciálním investorům, občanům mikroregionu a široké veřejnosti.

Podklad pro jeho zpracování tvořily informace z jednotlivých členských obcí a měst, názorů obyvatel a zástupců podnikatelské sféry působících v mikroregionu a ze státních institucí (Úřad práce, Český statistický úřad aj.). Některé údaje byly čerpány rovněž z územně plánovacích dokumentací, dostupných strategických dokumentů, studií a dalších informačních zdrojů o mikroregionu.

Profil mikroregionu byl zpracován k 30. 11. 2020, analýza je tedy prováděna k tomuto datu, pokud není uvedeno jinak.

Záměrem při zpracování dokumentu bylo shromáždit nejaktuálnější informace k dané problematice. Kromě základních demografických, ekonomických a environmentálních informací o obcích obsahuje předložený dokument souhrn důležitých faktorů, které mají vliv na rozvoj mikroregionu a život obyvatel žijících na území mikroregionu. S ohledem na dostupnost některých informací a na proměnlivost prostředí nemůže profil, i přes veškerou snahu, zahrnovat všechny aspekty, které život mikroregionu utvářejí. Profil předkládá fakta o mikroregionu Osoblažsko, avšak nečiní si nárok na hodnocení situace.

2.1 ZÁKLADNÍ CHARAKTERISTIKA

Osoblažsko je území rozkládající se v severozápadní části Moravskoslezského kraje v okrese Bruntál, kde tvoří výběžek do polského území v severovýchodním cípu ORP Krnov, bývá proto také nazýváno Osoblažský výběžek.

Na území Osoblažského výběžku se rozkládá celkem **12 obcí** (Bohušov, Dívčí Hrad, Hlinka, Jindřichov, Liptaň, Osoblaha, Petrovice, Rusín, Slezské Pavlovice, Slezské Rudoltice, Třemešná a Vysoká) a **2 města** (Janov a Město Albrechtice), které v současnosti vytvářejí dobrovolný svazek obcí - **Mikroregion – Sdružení obcí Osoblažska**. Takto vymezená oblast má rozlohu 284,3 km² a trvale zde bylo k 1. lednu 2019 přihlášeno k pobytu 9 719 obyvatel. Hustota zalidnění je tedy velmi nízká – 34

obyv./km². Pro porovnání, hustota zalidnění Moravskoslezského kraje je 222 obyv./km² a hustota zalidnění celé České republiky 135 obyv./km².

Obr. č. 1: Přehled obcí Osoblažska



Zdroj: webové stránky obce Slezské Pavlovice a vlastní zpracování

V minulosti bývala obec Osoblaha důležitým historickým městem a významným průmyslovým a kulturním střediskem pro své občany i občany okolních obcí. Za dobu své existence byla Osoblaha několikrát vyplněna nájezdníky, zničena požáry, morem a povodněmi, ale vždy se z těchto ran vzchopila k dalšímu rozkvětu. Například ještě před rokem 1939 bylo v Osoblaži pět mlýnů, cukrovar, pivovar, krajkářská škola, rybářský revír, plynárna, okresní soud, muzeum, sirkárna, tiskárny, cihelna a další. Až poslední pohroma v podobě 2. světové války město téměř srovnala se zemí. 90% budov již nebylo možné obnovit a nastalo skoro úplné vysídlení obyvatelstva. Po tomto odsunu již oblast Osoblažska nikdy nedosáhla takového počtu obyvatel, který by odpovídal počtu obyvatel před 2. světovou válkou.

2.2 OBYVATELSTVO

Osoblažsko je dlouhodobě regionem s nízkým počtem obyvatel a s velmi nízkou hustotou obyvatelstva na km², a to díky svému perifernímu postavení a výše zmiňovaným historickým událostem. Přehled počtu obyvatel Osoblažska dle výsledků sčítání lidu v období let 1930 – 2011 znázorňuje následující tabulka, ze které je patrné, že počet obyvatel Osoblažska každoročně ubývá.

Tab. č. 1: Historický přehled počtu obyvatel Osoblažska k 31. 12.

Rok	1930	1950	1961	1970	1980	1991	2001	2011 trvalý pobyt	2011 obvyklý pobyt
Osoblažsko	22 949	11 179	12 580	11 615	10 932	10 531	10 501	10 167	9 514

Zdroj: Historický lexikon obcí České republiky 1869-2011, Veřejná databáze ČSÚ

Srovnávací tabulka č. 2 ukazuje, že trend klesajícího nebo stagnujícího počtu obyvatel se netýká pouze Osoblažska, ale také celého Moravskoslezského kraje. Oproti tomu počet obyvatel v celé ČR rok od roku narůstá.

Tab. č. 2: Vývoj počtu obyvatel Osoblažska ve srovnání s MSK a ČR k 31. 12.

Územní jednotka (obec, region, kraj, ČR)	2015	2016	2017	2018	2019
Bohušov	390	380	371	371	367
Dívčí Hrad	295	294	305	303	299
Hlinka	178	183	178	180	185
Janov	298	297	300	293	284
Jindřichov	1 289	1 275	1 267	1 235	1213
Liptaň	461	463	462	453	456
Město Albrechtice	3 512	3 515	3 518	3 529	3 499
Osoblaha	1 129	1 084	1 079	1 096	1 125
Petrovice	134	132	136	140	139
Rusín	144	144	146	153	148
Slezské Pavlovice	213	229	218	213	211
Slezské Rudoltice	537	547	540	542	525
Třemešná	891	904	910	902	908
Vysoká	311	328	308	309	300
Osoblažsko	9 782	9 775	9 738	9 719	9 659
Moravskoslezský kraj	1 213 311	1 209 879	1 205 886	1 203 299	1 200 539
ČR	10 553 843	10 578 820	10 610 055	10 649 800	10 693 939

Zdroj: Veřejná databáze ČSÚ

Při zkoumání věkové struktury obyvatel Osoblažska lze konstatovat, že dochází, podobně jako v celé ČR od začátku 90. let minulého století, ke stárnutí populace v důsledku zvyšování podílu obyvatel v poproduktivním věku (65+). Ve srovnání s celorepublikovým průměrem a průměrem MSK Osoblažsko vykazuje starší věkovou strukturu. Podíl populace ve věku nad 65 let činí 21,12 %, což je o 1,1 % více než u Moravskoslezského kraje a dokonce o 1,2 % více než u celé ČR (viz tab. č. 4).

Tab. č. 3: Počet a věkové složení obyvatel Osoblažska v letech 2015-2019

Rok	Počet obyvatel celkem	v tom podle pohlaví		v tom ve věku (let)			Průměrný věk
		muži	ženy	0-14	15-64	65 a více	
2015	9 782	4 958	4 824	1 418	6 543	1 821	42,10
2016	9 775	4 941	4 834	1 429	6 469	1 877	42,13
2017	9 738	4 909	4 829	1 439	6 348	1 951	42,28
2018	9 719	4 936	4 783	1 400	6 300	2 019	42,63
2019	9 659	4 899	4 760	1400	6 219	2 040	42,97

Zdroj: ČSÚ – data vždy k 31.12. daného roku

Tab. č. 4: Počet a věkové složení obyvatel Osoblažska v r. 2019 ve srovnání s ČR a MSK

2019	Věkové skupiny obyvatel						
	celkem	0-14		15-64		65+	
Osoblažsko	9 659	1 400	14,49%	6 219	64,39%	2 040	21,12%
ČR	10693939	1 710 202	16%	6 852 107	64,07%	2 131 630	19,93%
MSK	1200539	183 824	15%	775 886	64,63%	240 829	20,06%

Zdroj: ČSÚ, k 31.12.2019

S procesem stárnutí se také zvyšuje průměrný věk obyvatel. V současné době dosahuje hodnota věkového průměru Osoblažska 42,97 let. Tato hodnota je sice na úrovni krajského průměru (42,9 let), avšak nad průměrem celorepublikovým (42,5 let). Proměna věkové struktury přináší změnu tlaku na jednotlivé instituce sociální infrastruktury. Tyto změny mohou způsobit např. problémy s naplněností vzdělávacích zařízení pro děti a mládež na jedné straně a problémy s nedostatečnou kapacitou sociálních služeb pro seniory na straně druhé.

Tabulka 5: Bilance pohybu obyvatelstva Osoblažska v letech 2015-2019

Rok	Stav k 1. 1.	Živě narození	Zemřelí	Přistěhovalí	Vystěhovalí	Přirozený přírůstek	Přírůstek stěhováním	Celkový přírůstek	Stav k 31. 12.
2015	9 851	100	149	380	400	-49	-20	-69	9 782
2016	9 782	95	128	400	374	-33	26	-7	9 775
2017	9 775	102	141	391	389	-39	2	-37	9 738
2018	9 738	76	112	425	408	-36	17	-19	9 719
2019	9 719	102	159	387	390	-57	-3	-60	9 659

Zdroj: Veřejná databáze ČSÚ

Z tabulky č. 5 vyplývá, že celkový přírůstek obyvatel Osoblažska je v posledních letech záporný, přičemž výrazněji se na tomto stavu podílí přírůstek přirozený, tzn. že se rodí méně obyvatel, než kolik jich umírá. Z průzkumu provedeného v rámci přípravy doposud platného strategického plánu bylo zjištěno, že lidé, kteří dnes území Osoblažska žijí, nemají, s výjimkou mladých lidí, přílišnou tendenci toto území opouštět. V posledních letech dokonce převyšuje počet přistěhovalých obyvatel nad vystěhovalými.

To svědčí o tom, že i přes všechny socioekonomické problémy je toto území pro lidi stále natolik atraktivní, aby se na Osoblažsko přistěhovali.

Co se týče národnostní struktury obyvatelstva, ve většině obcí na Osoblažsku tvoří jinou než českou národnost mezi 2,1 – 5% obyvatel, pouze ve městě Janov pobývá mezi 5,1-10% cizinců. V celém okrese Bruntál jde však pouze o 1010 cizinců (ze Slovenska, Polska, Vietnamu či Ukrajiny).

Obr. č. 2: Podíl obyvatel jiné než české národnosti

ÚZEMNĚ ANALYTICKÉ PODKLADY MORAVSKOSLEZSKÉHO KRAJE

32. Podíl obyvatel jiné než české (včetně moravské a slezské) národnosti v % celkového počtu obyvatel dle obcí (2011)

- aktualizace 2017

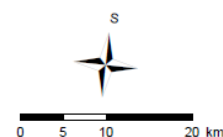
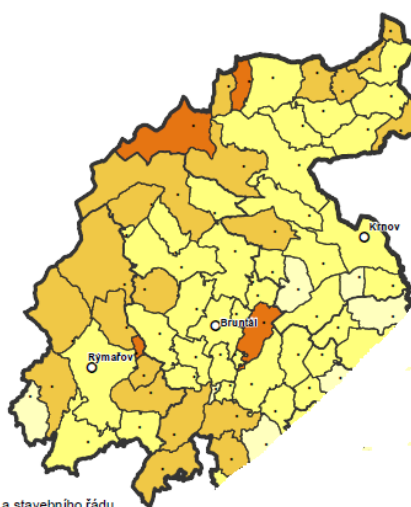
Sídla

- ⊙ krajské město
- obec s rozšířenou působností
- obec

Podíl obyvatel jiné než české (včetně moravské a slezské) národnosti na celkovém počtu obyvatel (%)

- méně než 2,1
- 2,1 - 5,0
- 5,1 - 10,0
- 10,1 - 20,0
- 20,1 - 30,0
- více než 30,0

Souhrnné údaje za MS kraj a ČR:
Průměr kraje - 6,4 %
Průměr ČR - 2,8 %



Zhotovitel: Krajský úřad Moravskoslezského kraje - odbor územního plánování a stavebního řádu

Zdroje použitých geodat:
- ČÚZK, 2017
- ČSÚ, 2017

Shrnutí

- Dlouhodobě nízký počet obyvatel a velmi nízká hustota obyvatelstva
- Počet obyvatel s občasnými výkyvy neustále klesá
- Počet seniorské populace (65+) převládá nad podílem dětské populace (0-14 let) – obyvatelstvo stárne
- Celkový přírůstek obyvatel Osoblažska je dlouhodobě záporný, což je způsobeno převážně přirozeným úbytkem obyvatel (i přesto, že v některých letech přírůstek stěhováním kladný)

2.3 EKONOMIKA, HOSPODÁŘSTVÍ A TRH PRÁCE

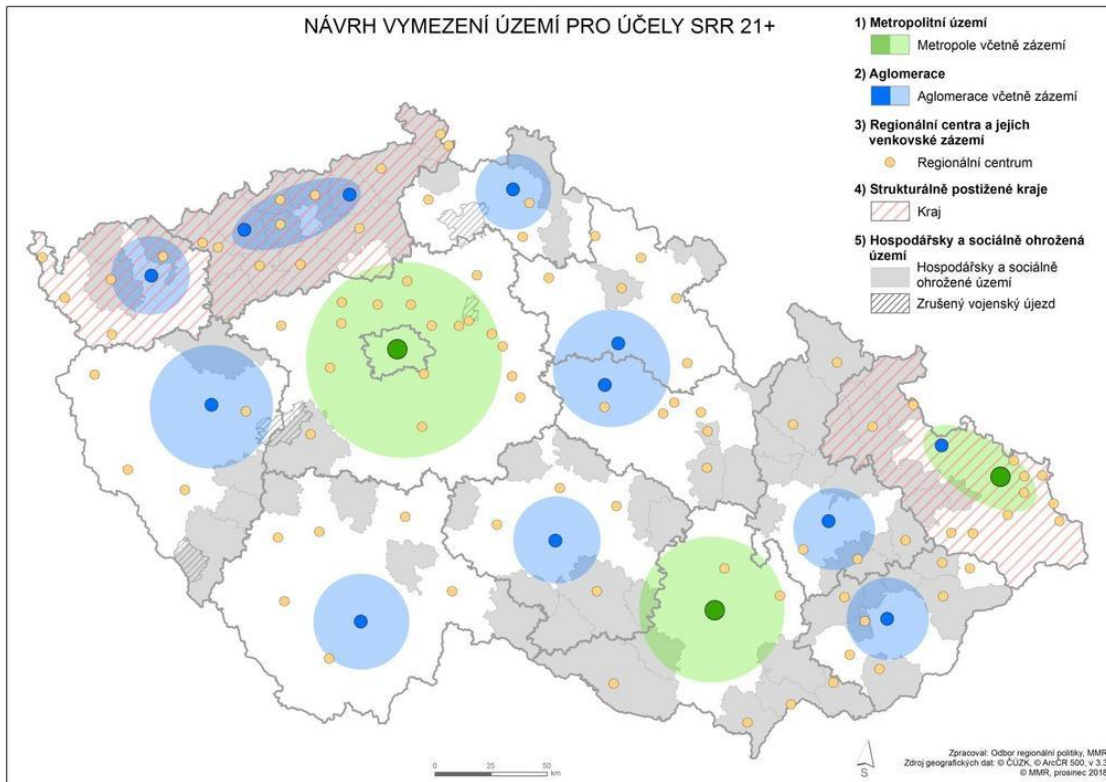
Dle Strategie regionálního rozvoje ČR 2021+ patří z hospodářského hlediska celý Moravskoslezský kraj mezi 3 strukturálně postižené kraje v rámci ČR, do kterých je ze strany státu soustředěna vyšší míra podpory díky probíhajícímu procesu hospodářské restrukturalizace z důvodu výrazného zaměření hospodářství na tradiční průmyslové obory.

Osoblažsko je zároveň označováno jako hospodářsky a sociálně ohrožené území (viz obrázek č. 1 níže). Jde o území, která lze označit za periferní, vykazující určité specifické charakteristiky:

- středně velké podniky jsou často dominantním zaměstnavatelem;
- přinejmenším některá tato území (části Zlínského kraje a Kraje Vysočina) vykazují relativně nejmenší podíl osob ohrožených sociálním vyloučením / osob ohrožených exekucí – což však neplatí pro oblast Osoblažska;
- špatná dostupnost veřejných služeb;
- špatná dopravní dostupnost veřejnou dopravou (zejména o víkendy);
- nižší intenzita bytové výstavby;
- dlouhodobě záporný přirozený přírůstek;

- nejvyšší hodnoty indexu stáří – to svědčí o odchodu mladších skupin obyvatelstva;
- horší dostupnost vysokorychlostního internetu.

Obr. č. 1: Vymezení metropolí, aglomerací, regionálních center vyššího řádu a hospodářsky a sociálně ohrožených území pro účely SRR



Zdroj: Strategie regionálního rozvoje ČR 2021+

Od dob komunismu byl na Osoblažsku cíleně podporován zejména rozvoj zemědělství. Státní statky byly dotovány ze státní pokladny a postupně tak docházelo k úpadku soukromých zemědělců a družstev. Pro stávající i nově přistěhovalé obyvatele byla práce v zemědělském státním statku mnohdy jedinou pracovní příležitostí v celém regionu, jedinou výhodou byly téměř minimální požadavky na vzdělání svých zaměstnanců. Po r. 1989 došlo k významným změnám, státní statky ztratily svou funkčnost, což pro místní obyvatele znamenalo ztrátu zaměstnání a díky nedostatečnému vzdělání i nemožnost si najít zaměstnání nové.

Průmysl se na území Osoblažska téměř nerozvíjel, což byl důsledek periferní polohy regionu, špatné dopravní dostupnosti a rovněž zemědělského zaměření oblasti. Díky kvalitním přírodním podmínkám v kombinaci s kulturními památkami lze však region považovat za perspektivní v oblasti rozvoje cestovního ruchu.

Co se týče vzdělanostní struktury obyvatel, ORP Krnov jako celek stále vykazuje velmi nízké zastoupení obyvatel s vysokoškolským vzděláním, a to jak ve srovnání s ČR, tak i Moravskoslezským krajem. Nejpriznivější vzdělanostní charakteristiku obyvatel vykazují obvykle města, která předstihují „rekreační obce“ (na Osoblažsku obec Petrovice). U rekreačních obcí vyšší podíl obyvatel s VŠ vzděláním zřejmě vyplývá z migrace (zejména starších vzdělanějších a majetnějších obyvatel, kteří se na stáří stěhují na venkov). Horší vzdělanostní struktura obyvatel je negativním faktorem ovlivňujícím jak soudržnost obyvatel území, tak i nezaměstnanost, nejvýraznější podíl osob se základním vzděláním je na Osoblažsku v obcích Slezské Pavlovice a Hlinka.

Uvedené údaje jsou dostupné z posledního SLDB v r. 2011, od té doby však dochází k trvalému růstu počtu obyvatel s vyšším vzděláním, po kterých je právě na Osoblažsku stále větší poptávka na trhu práce (zdroj: SPRSS na Osoblažsku 2019 – 2022).

Tab. č. 1.: Vzdělanostní struktura obyvatel Osoblažska v r. 2011

Název územní jednotky	Podíl osob se vzděláním základním (včetně neukončeného) na populaci ve věku 15 a více let (%)	Podíl osob s ukončeným VŠ vzděláním základním na populaci ve věku 15 a více let (%)	Hodnocení podílu osob se základním vzděláním
Bohušov	31,3	5	7
Dívčí Hrad	33	2	7
Hlinka	39,6	1,3	7
Janov	24,5	4,1	6
Jindřichov	26,8	3,6	7
Liptaň	24,5	2,5	6
Město Albrechtice	20,7	7,5	4
Osoblaha	31,3	4,7	7
Petrovice	18,1	10,2	3
Rusín	37,3	3,4	7
Slezské Pavlovice	50	0,7	7
Slezské Rudoltice	30,5	2,6	7
Třemešná	21,1	5,3	5
Vysoká	29,8	2,7	7
Osoblažsko	29,9	4,0	6,2
ORP Krnov	21,3	7,8	5
MSK	19,6	11,2	4,0
ČR	17,6	12,5	3,0

Zdroj: ČSÚ, SLDB 2011

Hodnocení podílu obyvatel se základním vzděláním: 1 – méně než 15%, 2 – 15-16,9%, 3 – 17-18,9%, 4 – 19-20,9%, 5 – 21-22,9%, 6 – 23-24,9%, 7 – 25% a více.

Důležitým ukazatelem pro hospodářský rozvoj regionu je počet ekonomicky aktivních obyvatel. Jejich počet na Osoblažsku v letech 2015 až 2019 klesá. Stejně tak na Osoblažsku klesá počet obyvatel v aktivním věku, tzn. 15-64 let, což vykazuje následující tabulka.

Tab. č. 2: Počet obyvatel v aktivním věku na Osoblažsku

Rok	Počet obyvatel celkem	v tom ve věku (let)	
		15-64	v %
2015	9 782	6 543	66,89
2016	9 775	6 469	66,18
2017	9 738	6 348	65,19
2018	9 719	6 300	64,82
2019	9 569	6 219	64,39
pro srovnání:			
ČR - 2019	10 693 939	6 852 107	64,51
MSK - 2019	1 200 539	775 886	65,13
OKR Bruntál - 2019	91 597	58 724	64,67

Zdroj: ČSÚ, vlastní zpracování

2.3.1. STRUKTURA PODNIKATELSKÉHO PROSTŘEDÍ

Na území celého ORP Krnov je dnes aktivních 4 286 ekonomických subjektů, což je přibližně stejný počet, jako v r. 2010. K významnějšímu nárůstu (o přibližně 7 %) došlo pouze u subjektů, které nemají žádné zaměstnance. U podniků s větším počet zaměstnanců naopak jejich počet od r. 2010 klesá, v r. 2019 je tak na Krnovsku aktivních 8 velkých podniků (tzn. nad 250 zaměstnanců).

Následující tabulka rozlišuje ekonomické subjekty na území ORP Krnov podle převažující činnosti v letech 2010, 2015 a 2019. Dlouhodobě se nejvíce ekonomické subjekty zaměřují na oblast stavebnictví (15%), průmysl (14,9) a velkoobchodní a maloobchodní činnosti, opravy a údržby motorových vozidel (14,5%).

Tab. č. 3: Ekonomické subjekty podle převažující činnosti CZ-NACE – ORP Krnov

Převažující činnost		2010		2015		2019	
Celkem		4 291	v %	4 116	v %	4286	v %
v tom	A Zemědělství, lesnictví, rybářství	413	9,62	470	11,42	563	13,14
	B-E Průmysl celkem	631	14,71	605	14,70	638	14,89
	F Stavebnictví	644	15,01	574	13,95	646	15,07
	G Velkoobchod a maloobchod; opravy a údržba motorových vozidel	871	20,30	657	15,96	620	14,47
	H Doprava a skladování	110	2,56	80	1,94	80	1,87
	I Ubytování, stravování a pohostinství	237	5,52	223	5,42	229	5,34

J Informační a komunikační činnosti	76	1,77	44	1,07	58	1,35
K Peněžnictví a pojišřovnictví	71	1,65	185	4,49	35	0,82
L Činnosti v oblasti nemovitostí	82	1,91	73	1,77	61	1,42
M Profesní, vědecké a technické činnosti	450	10,49	461	11,20	515	12,02
N Administrativní a podpůrné činnosti	56	1,31	48	1,17	90	2,10
O Veřejná správa a obrana; povinné sociální zabezpečení	35	0,82	33	0,80	36	0,84
P Vzdělávání	84	1,96	85	2,07	97	2,26
Q Zdravotní a sociální péče	109	2,54	102	2,48	97	2,26
R Kulturní, zábavní a rekreační činnosti	70	1,63	93	2,26	100	2,33
S Ostatní činnosti	287	6,69	285	6,92	318	7,42
X nezjišřeno	65	2	98	2	103	2

Zdroj: ČSÚ

Následující přehled rozděluje aktivní ekonomické subjekty působící na území obcí Osoblažska podle právní formy.

Tab. č. 4: Přehled aktivních ekonomických subjektů na území Osoblažska

(obec, kraj, ČR)	region,	počet aktivních ekonomických subjektů	státní organizace	obchodní společnosti celkem	živnostníci	svobodná povolání	zemědělství podnikatelé	ostatní
Petrovice		16	0	1	11	0	2	2
Dívčí Hrad		26	1	3	16	0	3	3
Hlinka		15	0	3	6	1	1	4
Slezské Pavlovice		14	0	2	6	0	4	2
Bohušov		41	0	5	23	0	11	2
Janov		30	0	0	22	0	4	4
Jindřichov		164	1	11	129	4	14	5
Liptaň		45	0	3	34	0	5	3
Město Albrechtice		389	4	45	298	14	15	13
Osoblaha		66	3	4	43	3	4	9
Rusín		22	0	2	11	1	6	2
Slezské Rudoltice		60	0	3	38	4	4	11

Třemešná	95	1	7	77	1	3	6
Vysoká	49	0	12	28	0	2	7
Osoblažsko	1 032	10	101	742	28	78	73
MSK	130396	989	26 806	85741	6183	3012	7665
ČR	1 502 560	10 782	351 619	934251	72880	36606	96422

Zdroj: Administrativní registr ekonomických subjektů, ČSÚ

Ekonomické subjekty nad 10 zaměstnanců lze rovněž zobrazit v mapové aplikaci MSK na tomto [odkazu](#), kde jsou vyznačeny také dle oblasti jeřich zaměření.

2.3.2. ROZVOJOVÉ PLOCHY

Hlavním cílem Mikroregionu Osoblažsko by z důvodu nepříliš vhodných podmínek nemělo být lákání velkých investorů, kteří ve většině případů hledají předem připravené průmyslové zóny nabízející rozsáhlou infrastrukturu, ale spíše vytvoření dobrého a konzistentního prostředí pro malé a střední podnikatele. Důkazem je i fakt, že v okrese Bruntál se v současné době nachází pouze jedna průmyslová zóna, a to průmyslová zóna Krnov - Červený Dvůr, v níž se nacházejí převážně firmy zaměřené na lehký průmysl a logistické a kancelářské služby. Vzhledem k neexistenci takovýchto ploch v katastrech členských obcí mikroregionu je třeba zvážit využití stávajících ploch a objektů, které by mohly být dále využívány k podnikatelské činnosti či v cestovním ruchu. V předchozím strategickém plánu Mikroregionu Osoblažsko již byl zařazen strategický projekt na využívání brownfieldů na území mikroregionu, stále však ještě zůstávají některé z těchto objektů nevyužity – viz tabulka níže.

Tab. č 5: Brownfieldy v obcích mikroregionu Osoblažsko

Název obce	Počet	Názvy brownfields	Rozloha	Vlastnictví
Osoblaha	3	Bývalá mateřská škola se zahradou Bývalý pracovní úřad Nové ředitelství Pavlovická ul.	4 100 m ² m ²	veřejné-obec
Slezské Pavlovice	2	Bývalé JZD; Bytový dům v zatáčce		
Dívčí Hrad	2	Porodna prasnic; Areál bývalý státní statek Na Sádku		
Slezské Rudoltice	2	Bývalý areál statků – kravín; Bývalý areál statků – prasečák;		
Liptaň	1	Základní škola		
Třemešná	4	Bývalý areál živočišné výroby – statek Třemešná-Damašek Damašek statek Statek Rudíkovy Tovární areál dřevosloh		
Město Albrechtice	5	Areál chovu prasat; Areál zemědělské výroby; Pivovar - bývalá bramborárna; Plicní sanatorium Žáry;	Fara – 1100 m ² Pivovar - bramborárna – 2500 m ² Sanatorium – 21100 m ²	soukromé soukromé soukromé

		Mateřská škola Hynčice;		
Janov	2	Bývalá hospoda Starý kravín	800 m ²	soukromé
Jindřichov	1	Zámek	50 000 m ²	veřejné
Hlinka	2	Zemědělský areál - státní statek Rylovka – bývalý kravín		
Celkem	24			

Zdroj: Databáze brownfields Moravskoslezského kraje, Czechinvest

2.3.3. TRH PRÁCE A NEZAMĚSTNANOST

Trh práce je charakterizován poptávkou po práci a její nabídkou. Z tohoto hlediska je nabídka práce v osoblažském regionu dlouhodobě velmi nízká. Největší strukturální problémy nastaly v době, kdy končila činnost podniku Státní statky, přicházela soukromá zemědělská výroba a produkce, která již díky nové mechanizaci a dotovaným zemědělským činnostem nepotřebovala tak markantní počet zaměstnanců. Zanikala proto pracovní místa pro obyvatele, kteří do regionu přicházeli právě za zemědělskými a souvisejícími činnostmi. Nová místa se nevytvářela, velká část obyvatel proto zůstala dlouhodobě mimo pracovní trh. Částečně se změnila také struktura obyvatel. Byly zaznamenány odchody místních obyvatel za lepšími příležitostmi do jiných regionů České republiky.

Jak uvádí Střednědobý plán rozvoje sociálních služeb na Osoblažsku 2019-2021 (dále SPRSS 2019-22), v regionu není dostatek zaměstnavatelů. Největším je firma Strojírna Jan Bacho v Dívčím Hradě zaměstnávající více než sto zaměstnanců, přičemž značná část zaměstnanců do firmy dojíždí z Krnova a dalších částí krnovského regionu. Mezi největší zaměstnavatele patří Domov pro seniory Osoblaha, což samo o sobě ukazuje, že v regionu není dostatek podnikatelů, nerozvíjí se podnikatelská činnost, jež by mohla vytvořit např. několik desítek pracovních míst. Region je těžko přístupný, není dostatečně rozvinuta infrastruktura, což brání příchodu potencionálním zaměstnavatelům, díky kterým by výrazně vzrostla nabídka nových pracovních míst. Určitý potenciál lze spatřovat v sociálních podnicích, které samy o sobě nevytváří desítky míst v každém z nich, ale primárně se snaží vytvářet pracovní místa pro osoby se zdravotními či sociálními hendikepy (Zdroj: SPRSS 2019-22).

Nezaměstnanost a vývoj na trhu práce patří tradičně k nejsledovanějším ekonomickým ukazatelům, a to nejen na úrovni republikové či krajské, ale také na úrovni mikroregionů. Mezi nejdůležitější indikátory trhu práce řadíme **podíl nezaměstnaných osob, počet uchazečů na 1 volné pracovní místo a délku nezaměstnanosti**. Vývoj těchto indikátorů je zpravidla ovlivněn ekonomickou situací prostředí, v němž se nachází, a je charakterizován různou dynamikou v prostoru a čase. U Mikroregionu Osoblažsko je to právě dominance zemědělství a periferní poloha celé oblasti, jež se projevují ve výsledcích statistických dat.

Z obcí Mikroregionu Osoblažsko byl k 31. 12. 2019 evidován nejvyšší podíl nezaměstnaných osob v obci Slezské Pavlovice (13,95 %) a naopak nejnižší ve městě Janov (3,33 %), což je dokonce o 1 % nižší, než je krajský průměr. Podíl nezaměstnaných osob v ČR byl k 31.12.2019 2,87%. Krajskému průměru se přibližuje podíl nezaměstnaných v přibližně v 5 obcích (z celkem 14) na Osoblažsku.

Co se týče složení uchazečů o zaměstnání dle pohlaví, počet evidovaných žen převažuje počet evidovaných mužů. V ČR je rozdíl mezi podílem nezaměstnaných mužů a žen 0,12%, v MSK 0,36%, v okrese Bruntál 0,28%. Dá se však říci, že počet evidovaných mužů a žen ucházejících se o zaměstnání je téměř vyrovnaný a bez znatelných výkyvů.

Tab. č. 6: Nezaměstnanost v obcích na Osoblažsku

Obec	Uchazeči o zaměstnání v evidenci ÚP - dosažitelní ¹		Podíl nezaměstnaných osob (v %) ²		Pracovní místa v evidenci úřadu práce
	celkem	ženy	celkem	ženy	
Bohušov	17	9	7,17	8,74	5
Dívčí Hrad	10	5	4,85	5,44	2
Hlinka	10	7	8,13	11,67	
Janov	6	3	3,33	3,61	
Jindřichov	45	21	5,45	5,44	
Liptaň	23	11	7,77	8,03	
Město Albrechtice	113	60	5,05	5,38	8
Osoblaha	98	57	13,71	16,86	1
Petrovice	6	4	7,23	9,52	1
Rusín	4	3	4,12	6,67	
Slezské Pavlovice	18	7	13,95	11,48	
Slezské Rudoltice	39	21	10,69	13,29	
Třemešná	42	22	6,85	7,91	1
Vysoká	8	2	4,19	2,50	
MSK	34551	16209	4,44	4,26	-
ČR	196285	98368	2,87	2,93	-

Zdroj: ČSÚ, k 31.12.2019

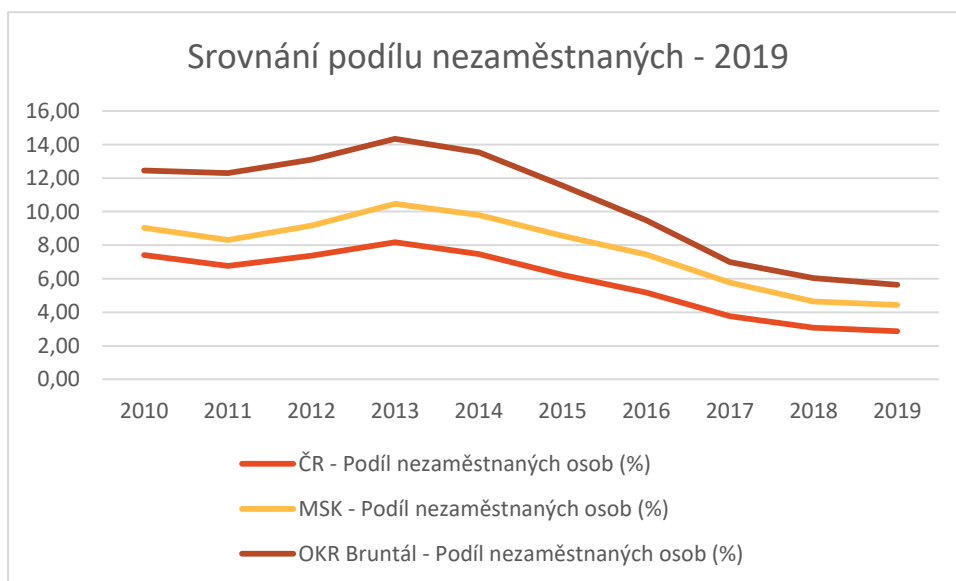
Při pohledu na rozložení nezaměstnanosti v rámci jednotlivých odvětví ekonomiky převažuje v celém okrese Bruntál nabídka práce ve zpracovatelském průmyslu (591 nabídek pracovních míst), dále pak ve stavebnictví (94 míst), oblasti zdravotní a sociální péče (75) a profesní, vědecké a technické činnosti (36) z celkového počtu 1 410 volných pracovních míst.

V následujícím grafu uvádíme srovnání mezi podílem nezaměstnaných v ČR, MSK a OKR Bruntál v letech 2010-2019. Lze vidět radikální snížení podílu nezaměstnaných zejména oproti r. 2013, kdy v OKR Bruntál dosahovala více než 14%, nyní se pohybuje mezi 5-6%.

¹ Dosažitelní uchazeči - uchazeči o zaměstnání ve věku 15-64, kteří mohou bezprostředně nastoupit do zaměstnání při nabídce vhodného pracovního místa, tj. evidovaní nezaměstnaní, kteří nemají žádnou objektivní překážku pro přijetí zaměstnání.

² Podíl nezaměstnaných osob vyjadřuje podíl dosažitelných uchazečů o zaměstnání ve věku 15 – 64 let ze všech obyvatel ve stejném věku. Tento ukazatel nahrazuje doposud zveřejňovanou míru registrované nezaměstnanosti.

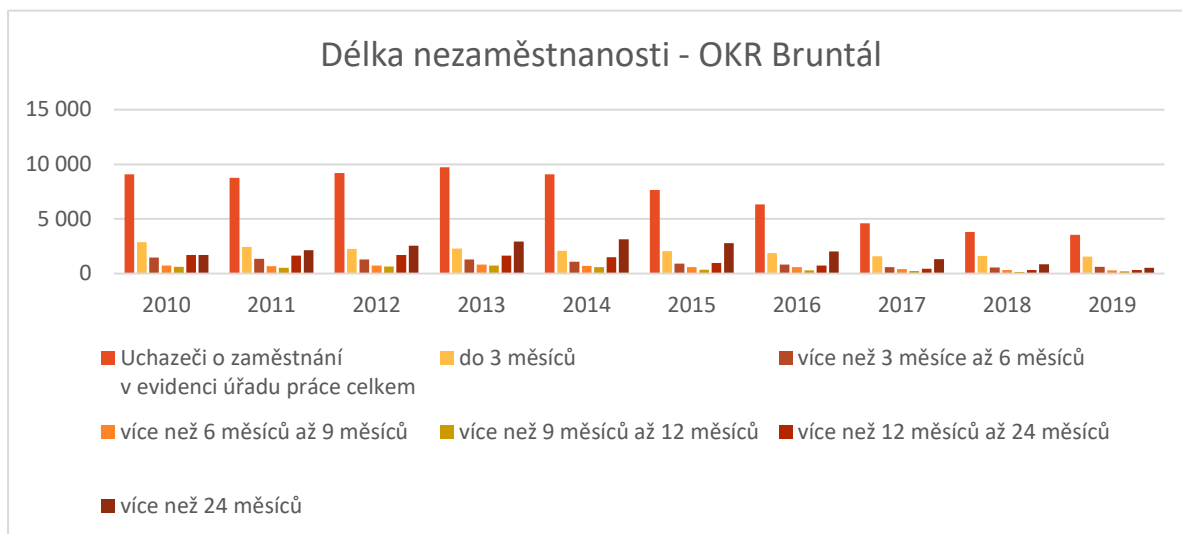
Graf č. 1: Srovnání podílu nezaměstnaných v letech 2010-2019 (k 31.12.)



Zdroj: ČSÚ, portal.mpsv.cz, vlastní zpracování

Dalším ukazatelem je délka nezaměstnanosti. V OKR Bruntál výrazně klesá počet nezaměstnaných déle než 24 měsíců, naopak počet krátkodobě nezaměstnaných – do 3 měsíců se pohybuje přibližně ve stejných hodnotách už od r. 2017.

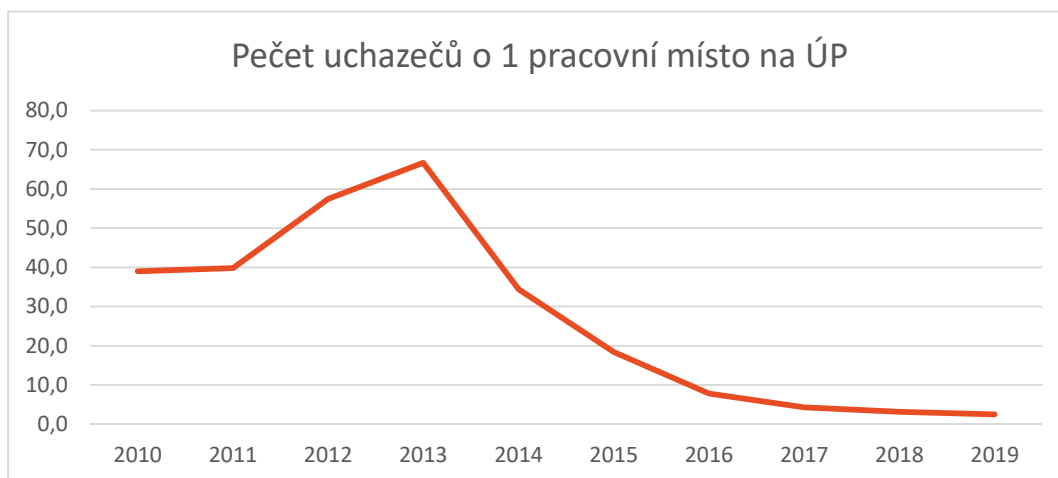
Graf č. 2: Délka nezaměstnanosti v OKR Bruntál (2010-2019)



Zdroj: ČSÚ, portal.mpsv.cz, vlastní zpracování

Poslední graf znázorňuje počet uchazečů na 1 volné pracovní místo, zde je nejvíce viditelná proměna nezaměstnanosti v posledních 9 letech, nejvýraznější rozdíl je pak oproti r. 2013, kdy se o 1 pracovní místo ucházelo téměř 67 osob (v r. 2019 jsou to necelí 3 uchazeči).

Graf č. 3: Počet uchazečů na 1 volné pracovní místo – OKR Bruntál



Zdroj: ČSÚ, portal.mpsv.cz, vlastní zpracování

Shrnutí

- Odvětvová struktura mikroregionu je založena především na zemědělství, řemeslnictví a maloobchodu
- Podprůměrná míra podnikatelské aktivity obyvatelstva
- Výskyt ploch typu brownfields
- Vyšší nezaměstnanost způsobená periferní polohou mikroregionu v rámci kraje i okresu
- Vysoká dlouhodobá nezaměstnanost
- Nízká mzdová úroveň obyvatelstva

- Nízká vzdělanostní úroveň obyvatelstva způsobená odlivem vysokoškolsky vzdělaného obyvatelstva z regionu. Růst počtu obyvatel v produktivním věku 15-64 let (navzdory vysoké nezaměstnanosti a odchodu vysokoškolsky vzdělaných obyvatel mimo region)

2.4 DOPRAVA A TECHNICKÁ INFRASTRUKTURA

Mikroregionem Osoblažsko prochází důležitý silniční tah Polsko – Slovensko, u něhož dochází k trvalému nárůstu zatížení dopravou. Územím prochází rovněž úzkokolejná železniční trať 298 Třemešná ve Slezsku – Osoblaha. Na hlavní železniční tahy je pak mikroregion napojen přes železniční trať 292 Třemešná ve Slezsku – Krnov. Mikroregion Osoblažsko je začleněn do integrovaného dopravního systému Moravskoslezského kraje. Rovněž se zde nachází cyklistické stezky a turistické trasy místního významu.

Mikroregionem prochází tři hlavní dopravní trasy. První je komunikace I. třídy č. 57, která prochází územím ve směru sever – jih. Tato komunikace nejvíce ovlivňuje dopravní situaci ve Městě Albrechtice, obci Třemešná a Vysoká. Jelikož se jedná o hlavní dopravní tepnu mikroregionu, nepřímo rovněž ovlivňuje i ostatní komunikace v území.

Druhým nejvytíženější komunikací je silnice II/453, na kterou dále navazují silnice nižších tříd – III/45717, III/45720, III/45718, III/45722. Zejména na příjezdech a výjezdech z Města Albrechtice je dopravní zatížení vyšší.

Třetí je komunikace II/457, která prochází mikroregionem ve směru východ – západ a je vedena ve směru Osoblaha, Vysoká a dále Jindřichov. Zde směřuje zbývající část vozidel využívajících vnitřní komunikace v mikroregionu.

Pro dopravu v mikroregionu je rovněž významná vazba na Polsko a možnost využití silničního tahu Glubczyce – Krnov popř. příhraničních komunikací (např. Slezské Rudoltice – Rowne), které musí projít rekonstrukcí, aby se obnovila přirozená prostupnost hranic.

Veřejná dopravní obslužnost mikroregionu je zajištěna Transdev Morava s.r.o., která je zapojena do integrovaného dopravního systému Moravskoslezského kraje. Hromadná autobusová doprava je tvořena 5 linkami. Železniční doprava zatím není součástí integrovaného dopravního systému Moravskoslezského kraje.

Vzhledem k poloze a charakteru mikroregionu a je cyklistická doprava rozvinutá. Přesto má mikroregion ještě významný potenciál v rozvoji cyklodopravy vzhledem k osídlení a malé členitosti terénu turistické atraktivitě prostředí (více v rámci podkapitoly 2.6. Kultura, sport a cestovní ruch).

Mikroregion – Sdružení obcí Osoblažsko využívá systém skupinového vodovodu, do něž je zabezpečena dodávka z vlastních zdrojů. Správu a provoz tohoto skupinového vodovodu zajišťuje VODA - svazek obcí.

Kanalizační systém v mikroregionu je částečně vybudován pouze ve městě Město Albrechtice a v obcích Osoblaha a Třemešná. V ostatních obcích mikroregionu není kanalizační síť vůbec vybudována.

Obce mikroregionu Osoblažsko nejsou zásobeny zemní plynem. Pouze Město Albrechtice má plynovod a částečně je zemní plyn rozveden i v obci Třemešná. Smluvním dodavatelem zemního plynu pro město Město Albrechtice je RWE, a. s., která má oblastní pobočku pro obce mikroregionu v Opavě.

Zásobování teplem je ve všech obcích zajištěn individuálními zdroji. Pouze ve městě Město Albrechtice a částečně v obci Třemešná je využíván rovněž zemní plyn prostřednictvím systému domovních

a blokových kotelen na zemní plyn. Nároky na vytápění se postupně v důsledku zlepšování tepelně-izolačních vlastností budov (revitalizace, zateplování) snižují.

Zásobování elektrickou energií obcí mikroregionu je zajištěno energetickou společností ČEZ, a.s.

Shrnutí

- Mikroregion leží na důležitém silničním tahu I/57
- Dochází k nárůstu zatížení komunikací v mikroregionu
- Nutnost oprav a rekonstrukcí komunikací v mikroregionu
- Autobusová doprava je plně integrována, možná je optimalizace časové návaznosti spojů
- Železnice má v současnosti pro mikroregion velký význam zejména v rámci cestovního ruchu, není součástí systému integrovaného systému
- V mikroregionu jsou průběžně budovány cyklistické stezky
- Dostatečná kapacita zdrojů i rozvodu pitné vody. Nutnost napojení všech obcí na skupinový vodovod
- Kanalizační síť je pouze částečně vybudovaná v Městě Albrechtice a v obci Osoblaha
- Nutnost postupné obnovy rozvodů VaK
- V mikroregionu (vyjma Města Albrechtice) není provedena plynofikace jednotlivých členských obcí

2.5 OBČANSKÁ VYBAVENOST

Do této kapitoly je zařazena infrastruktura poskytující služby obyvatelům Mikroregionu – Sdružení obcí Osoblažska, případně jeho nejbližšímu okolí. Řadíme zde:

- vzdělávací zařízení (školy a školská zařízení),
- zařízení sociální péče,
- zařízení zdravotní péče.

Na území Mikroregionu Osoblažsko jsou zastoupeny především mateřské školy a základní školy, nachází se zde také jedna střední škola. Předškolní vzdělávání dětí zajišťuje 8 mateřských škol s cca 400 dětmi. Zřizovateli těchto mateřských škol jsou obce. Základní vzdělávání zajišťuje na tomto území 6 základních škol s cca 1000 žáky. Pouze jedna z těchto ZŠ je neúplnou ZŠ a výuka zde probíhá pouze na úrovni 1. stupně. Průměrný počet žáků ve třídách je 23.

Na území mikroregionu se nachází pouze jedna střední škola, Střední škola zemědělství a služeb, Město Albrechtice. Profilace školy se orientuje skladbou oborů do oblasti technického vzdělávání, služeb, krajiny tvorby a celoživotního vzdělávání. Od 1. 7. 2017 se stala součástí školy Základní škola, Město Albrechtice, Hašlerova 2. Škola je zařazena do Trvalé vzdělávací základny MZe ČR a je akreditovaným vzdělávacím subjektem MZe ČR. V oblasti celoživotního vzdělávání je škola velmi aktivní, získala autorizace pro konání profesních kvalifikací povolání Zámečnick, Zahradník a Kuchař a již od roku 2008 každoročně absolventi profesních kvalifikací z řad veřejnosti ukončují studium závěrečnou zkouškou a získávají výuční list. Významným prvkem v činnosti školy je také činnost Svářečské školy 13/117, která zajišťuje svářečské kurzy nejen pro žáky školy, ale také pro zaměstnance firem se strojírenskou výrobou nebo pro zájemce prostřednictvím Úřadu práce. Touto formou se škola snaží přispívat ke snižování nezaměstnanosti a rozvoji venkovských oblastí Osoblažska a Krnovska.

Na Osoblažsku působí také Základní umělecká škola Město Albrechtice, která je zaměřena na výuku hudebních a tanečních oborů, Integrované centrum Stonožka v Dívčím Hradě – asociace rodičů a přátel zdravotně postižených dětí a jejich rodin. Řada základních škol zajišťuje pravidelné aktivity v zájmových kroužcích a klubech určených pro děti a mládež.

Pro osoby, které se v důsledku nepříznivého zdravotního stavu, vysokého věku nebo z jiných vážných důvodů ocitnou v nepříznivé životní situaci, ale také lidé, kteří by se do takovéto situace mohli dostat, jsou k dispozici sociální služby, jejichž základním cílem je tedy zajistit všem těmto osobám pomoc a podporu prostřednictvím nabídky sociálních služeb a stanovit pravidla pro jejich poskytování.

Na Osoblažsku působí organizace, které poskytují různé druhy sociálních služeb:

1. Slezská diakonie v Osoblaze – Poradna rané péče o děti při středisku Benjamin – poskytuje podporu a pomoc rodinám s dítětem se zdravotním postižením od jeho narození do věku 7 let. Jedná se o děti s mentálním, pohybovým a kombinovaným postižením, děti předčasně narozené a děti s autismem.
2. Help-in, o.p.s. Město Albrechtice – pečovatelská služba pro cca 30 klientů, kapacita služby je závislá na zájmu klientů, v případě zájmu je možné navýšení o 100% (navýšení úvazku pracovníků).
3. Harmonie Krnov, příspěvková organizace – poskytuje celoroční pobytové služby lidem s mentálním postižením především Moravskoslezského kraje, ve věku od 18 let, bez omezení horní hranice věku, kteří vzhledem ke svému postižení nemohou žít ve svém přirozeném prostředí.
 - Chránění bydlení pro lidi s mentálním postižením od 18 let, pracoviště Pod Hůrkou 20, 22, 26, 28, 30, Město Albrechtice. Kapacita služby – 24 klientů.
 - Chráněné bydlení pro lidi s mentálním postižením od 18 let, pracoviště P. Bezruč 4, Město Albrechtice. Kapacita služby – 20 klientů.
 - Domov pro osoby se zdravotním postižením pro lidi s mentálním postižením od 18 do 64 let, pracoviště B. Smetany 536/35, Město Albrechtice. Kapacita služby – 38 klientů. V dubnu 2010 došlo v rámci transformace sociálních služeb ke snížení počtu klientů, k 31. 5. 2010 činil jejich počet 23 klientů. Transformací má dojít ke snížení počtu klientů na 16 a přebudování této soc. služby na soc. službu chráněné bydlení.
 - Chráněné bydlení pro osoby s mentálním postižením od 18 let, pracoviště Krnovská 185/1, Město Albrechtice. Nově zřízená služba od dubna 2010 pro 11 klientů.
4. Česká katolická charita – Domov pro seniory, pro řeholní sestry a duchovní, pracoviště Úzka 106/1, Město Albrechtice. Kapacita služby – 58 klientů.
5. Domov pro seniory Osoblaha, příspěvková organizace – má kapacitu 79 lůžek a poskytuje 2 sociální služby:
 - Domov pro seniory – dolní hranice uživatelů tohoto domova je stanovena na 65 let. Posláním domova je podávat pomocnou ruku seniorům se sníženou soběstačností k zajištění aktivního a důstojného stáří v ohleduplném a příjemném prostředí.
 - Domov pro seniory se zdravotním postižením – hranice věku uživatelů je stanovena od 50 do 64 let. Posláním je podat pomocnou ruku dospělým osobám se zdravotním postižením k zajištění potřebné péče a k prožití důstojného života v ohleduplném a příjemném prostředí.

Sociálními službami a potřebami obyvatel v této oblasti se na území mikroregionu blíže zabývá jiný strategický dokument, a to „Střednědobý plán rozvoje sociálních služeb na Osoblažsku 2019-2021“.

Nejvýznamnější zdravotnické zařízení, které se nachází na území Mikroregionu – Sdružení obcí Osoblažska, je Nemocnice Město Albrechtice, která je součástí Sdruženého zdravotnického zařízení Krnov, příspěvkové organizace. V samotném Měste Albrechtice se nachází Oddělení ošetřovatelské péče, které zabezpečuje všechny ošetřovatelské výkony na základě lékařské indikace. Dále se zde

nachází léčebna dlouhodobě nemocných a od prosince 2009 také nová rehabilitační ambulance pro pacienty s poruchami pohybového aparátu i pro klienty k preventivní rehabilitaci pro zlepšení zdravotního stavu.

Obyvatelé Osoblažska mohou v případě nouze a naléhavých případů využívat služeb rychlé záchranné služby, která má stanoviště ve Městě Albrechtice a v případě potřeby dokáže zabezpečit a garantovat dojezdové časy pro území celého Osoblažska.

Shrnutí

- Zastoupení především mateřských a základních škol, nachází se zde také jedna střední škola
- Zastoupení pobytových, ambulantních i terénních sociálních služeb včetně poradenství
- Fungující komunitní plánování sociálních služeb na území mikroregionu a existence strategických dokumentů v oblasti sociálních služeb
- Nejvýznamnějším zdravotnickým zařízením je Nemocnice Město Albrechtice
- Pokrytí území Osoblažska rychlou záchrannou službou

2.6 KULTURA, SPORT A CESTOVNÍ RUCH

Vysoká kvalita životního prostředí na Osoblažsku dává předpoklad k rozvoji cestovního ruchu, především v dosud málo narušeném prostředí Jeseníků. Nejen na Osoblažsku, ale v celém okrese Bruntál je nadprůměrné zastoupení zeleně a lesních porostů. Turisticky přitažlivé horské scenérie nabízí nedaleká CHKO Jeseníky.

Venkovská turistika představuje ideální způsob trávení volného času v přírodě, zvláště pro obyvatele průmyslových center. Lidé s velkým pracovním nasazením v dnešní době potřebují odpočívat především v příjemném prostředí přírody.

Největším lákadlem Mikroregionu Osoblažsko je rozmanitá členitá krajina a široká síť turistických a cyklistických tras. Příroda je zde místy téměř neporušená. Mikroregion nabízí také rozmanité možnosti sportovního vyžití a rekreace. Najdeme zde několik koupališť i sportovní areály různého zaměření. Milovníky kultury potěší také řada památek a pestrá historie celé oblasti.

2.6.1. TURISMUS A CESTOVNÍ RUCH

Na území celého ORP Krnov se nachází 25 ubytovacích zařízení s celkem 295 pokoji, 784 lůžky, a dále 70 místy pro stany a karavany (ČSÚ, údaj z r. 2018). Z tabulky níže je patrné, že počet ubytovacích kapacit se od r. 2012 snižuje, k nárůstu došlo pouze u míst pro stany a karavany.

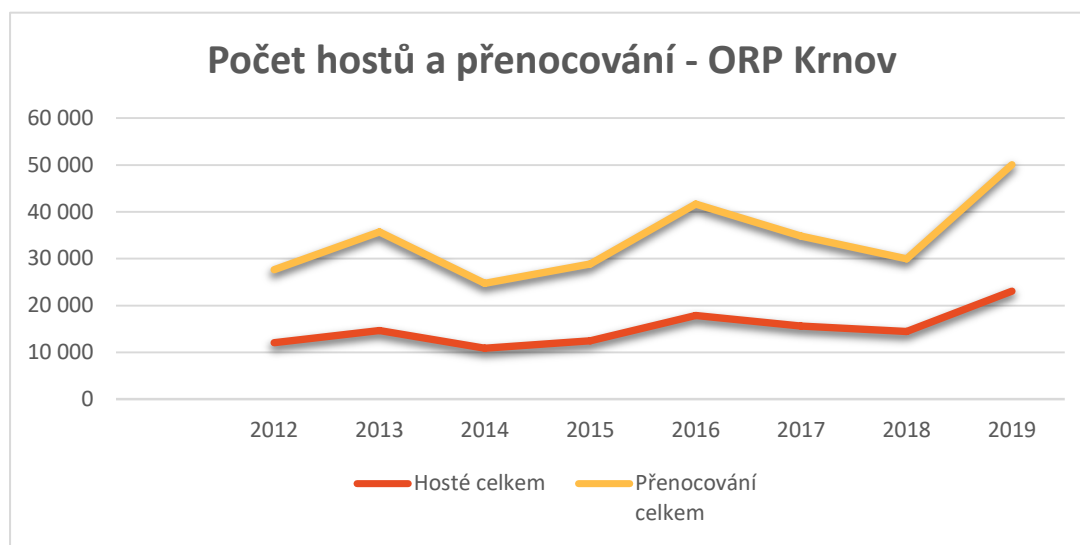
Tab. č. 7: Kapacity hromadných ubytovacích zařízení v ORP Krnov

Rok	Počet zařízení	Pokoje	Lůžka	Místa pro stany a karavany
2012	26	334	961	60
2013	26	313	909	60
2014	24	280	783	70
2015	23	255	716	30
2016	25	306	959	70
2017	23	287	900	i.d.
2018	25	295	784	70
2019	28	349	1 045	70

Zdroj: ČSÚ

Následující graf znázorňuje přehled hostů a počet přenocování na území ORP Krnov v letech 2012 až 2019. V průměru se na území Krnovska návštěvníci zdržují 2 noci. V minulém roce došlo k velkému nárůstu návštěvníků na území Krnovska, oproti r. 2012 se zvýšil počet hostů téměř dvojnásobně.

Graf č. x: Počet hostů a přenocování na území ORP Krnov v letech 2012-2019



Zdroj: ČSÚ, 2019, vlastní zpracování

Co je pro turismus na území Osoblažska velmi podstatné, je nabídka služeb, které mohou návštěvníci využít. V následující tabulce je uvedena nabídka služeb a atraktivit v jednotlivých obcích na Osoblažsku.

Tab. č. 9: Přehled nabídky služeb a atraktivit na území Osoblažska

Obec	Ubytování	Kemp	Hospoda/ restaurace s teplou kuchyní	Kavárna	Hospoda	Koupaliště/ nádrž ke koupání	Wellness	Rybaření	Obchod potraviny
Bohušov	2	1	1	0	1	1	1	3	1
Dívčí Hrad	0	0	0	0	1	0	0	0	1
Hlinka	0	0	0	0	0	0	0	0	1
Janov	0	0	0	0	0	0	0	0	1
Jindřichov	0	0	3	0	1	0	0	0	3
Liptaň	1	0	1	0	0	0	0	0	1
Město Albrechtice	2	0	1	0	4	1	0	0	7
Osoblaha	3	1	2	1	1	1	0	1	3
Petrovice	2	0	1	0	1	0	0	0	0
Rusín	0	0	0	0	1	0	0	0	0
Slezské Pavlovice	1	0	0	0	0	0	0	0	1
Slezské Rudoltice	2	0	0	0	2	0	0	0	1
Třemešná	2	0	1	0	2	0	0	0	3
Vysoká	1	0	2	0	0	0	0	0	2
Osoblažsko	16	2	12	1	14	3	1	4	25

2.6.2. KULTURNÍ PAMÁTKY A ZAJÍMAVOSTI

Zřícenina hradu Fulštejn – ohromuje svými obrovskými rozměry. Hrad byl založen v polovině 13. století. Jednou ze zajímavostí, která se dochovala, je např. cca 202 m dlouhá hradba na západní straně hradu. Z historických pramenů vyplývá, že okolí hradu Fulštejn sloužilo v předminulém a minulém století jako romantické výletišť.

Zámek Dívčí Hrad – původně hrad z 13. století, který byl v druhé polovině 16. století přestaven na renesanční zámek.

Zámek Slezské Rudoltice – původně renesanční zámek, který byl v 18. st. přestavěn do barokního stylu, tvořil významné kulturní a společenské centrum Slezska. Pravidelnými návštěvníky zámku byli např. skladatele Karel Ditters a Karel Hanke, král Bedřich nebo známý francouzský literát a filosof Voltaire. Kulturní charakter zámku přetrval až dodnes. V současné době se zde pravidelně konají vernisáže, výstavy, kulturní a společenské akce a samozřejmě prohlídky pro veřejnost.

Zámek Linhartovy – zámek byl vybudován v druhé pol. 16. století z linhartovské tvrze na renesanční sídlo. Za dobu své existence několikrát zchátral, ale od roku 2001 se stal majetkem Města Albrechtic a byl zrekonstruován. Na zámku se každoročně střídají nové expozice široké rozmanitosti zajímavé pro všechny věkové vrstvy.

Rozhledna Strážišť nad Liptaní – tato rozhledna, která je vysoká 9 m a má 37 schodů nabízí turistům pohled na Opolskou nížinu v Polsku, dále na město Prudnik, při dobré viditelnosti je vidět továrny u Opole, pohled na celou Osoblažskou rovinu a při velmi dobré viditelnosti se nabízí pohled na nejvyšší vrchol Moravy Praděd (1 492 m.n.m.).

Kostel sv. Šebestiána v Třemešné – kostel z roku 1736, o kterém koluje pověst, že se v něm nacházejí ostatky sv. Benedikta z Nursie.

Kostel sv. Jiří v Pelhřimovech – jedná se raně gotický kostel ze 13. století, ze kterého se podařilo dochovat pouze ruina s ohradní zdí. Od roku 2001 však za pomoci dobrovolníků, jesenického Hnutí Duha a Moravskoslezského kraje dochází jeho obnově s cílem zde vytvořit centrum kultury budoucí obnovené vesnice.

Smírčí kříž v Bartulovicích – pochází ze 16. století a připomíná dávno zapomenutou vraždu švédského důstojníka v době třicetileté války. Tento kříž měl symbolizovat smír a politování nad touto vraždou, která byla pravděpodobně spáchána vesničany.

Židovský hřbitov v Osoblaze – jeden z nejvýznamnějších starých židovských hřbitovů s kvalitními náhrobky (asi 313 z původních 1200 ks) připomínajícími historii zdejší zaniklé židovské obce s četnými náhrobky ze 17. století.

Památník padlým v 1. světové válce – žulový památník z roku 1919 zdobený reliéfy a plastikami. Na bočních stěnách jsou umístěny jména padlých osoblažských občanů v 1. světové válce. Pomník je umístěn v Parku Osvobození v Osoblaze.

Eldorado v Hynčicích – nabízí unikátní ukázky lidového umění a tvořivosti. Návštěvníci se zde vrátí do doby pravěké mezi různé druhy dinosaurů a dalších ještěřů žijících v době dávno minulé. Mimo těchto obřích obyvatel Eldoráda jsou zde k vidění také pohádkové postavičky, současná zvířata, pravěká jeskyně atd.

Paličkováná krajka – tato tradice patřila k regionu až do konce druhé světové války, kdy z Osoblažska odešli Němci a s sebou odnesli i tradiční vzory paličkováne krajky. V současné době se tradice na Osoblažsku obnovila, probíhají zde kurzy paličkování a tvorbu místních paličkářek si lze prohlédnout např. v zámku ve Slezských Rudolticích.

2.6.3. PŘÍRODNÍ ZAJÍMAVOSTI

Matějovická jeskyně – pseudokrasová jeskyně na břehu říčky Hrozová u obce Rusín, která vznikla v křídovém vápencovém pískovci. Je však velmi špatně přístupná.

Přírodní rezervace Velký pavlovický rybník – toto území má mimořádný význam jako refugium místní ornitofauny, je zastávkou tažných ptáků a hnízdiště vodních ptáků - žije zde cca 150 druhů ptáků, z toho je cca 1/5 chráněných, vyskytuje se zde také velký počet druhů obojživelníků (např. čolek obecný, skokan zelený, rosnička zelená).

Zámecký park v Linhartovech (arboretum) – na rozloze 6,9 ha nalezneme cenné dřeviny, staleté duby apod.

Přírodní rezervace Džungle – je území se zbytkem luhu se starými stromy a mokřady mezi řekami Hraniční potok a Prudník. Stromové patro tvoří především duby, lípy, habry a jasany. Tento zbytek tvrdého luhu přechází do druhotnějšího porostu olší. V mokřadech se nachází ostřice a rozsáhlé rákosiny.

Bludný balvan – nachází se nedaleko úzkokolejné tratě Osoblaha – Třemešná. Jedná se o bludný balvan ze severské jemnozrnné žuly s červenými živci, jehož stáří se odhaduje na cca 920 – 1010 milionů let, obvod má 567 cm a hmotnost cca 4,7 tuny. Patří k největším bludným balvanům na území ČR.

Obora ve Slezských Rudolticích – tvoří genofond ovocných odrůd, obora je určena pro chov černé a daňčí zvěře.

2.6.4. NAUČNÉ STEZKY A PROHLÍDKY PO KOSTELECH OSOBLAŽSKA

V oblasti mikroregionu Osoblažska se nachází velké množství církevních staveb a stavbiček, které patří neodmyslitelně ke každodennímu životu obyvatel a návštěvníků regionu. Historické souvislosti na území Osoblažska (odsun původního obyvatelstva, intenzivní zemědělská výroba v minulosti apod.) způsobily, že církevní stavby byly často znevažovány a likvidovány. O historii církevních staveb se ve své činnosti zabývá občanské sdružení Královský stolec, které v oblasti působí. Ve spolupráci s tímto sdružením je realizován jednak projekt naučných stezek, seznamujících s historií, současností a budoucností církevních objektů v oblasti Osoblažska a jednak restaurace historických maleb v Kosteletě sv. Michaela v Hrozové, části obce Rusín.

Projekt naučných stezek je rozdělen na jednotlivé trasy tak, aby každá trasa naučné stezky tvořila trasu uzavřenou, kterou lze celou projít, nebo navázat na trasy další.

2.6.5. „OSOBLAŽSKÁ ÚZKOKOLEJKA“

V osoblažském výběžku při hranici s Polskem, se nachází unikátní trať Českých drah. Tato dráha je jedinou úzkorozchodnou železnicí Českých drah s rozchodem kolejí 760 mm, vedoucí z Třemešné ve Slezsku do Osoblaha. Dráha byla uvedena do provozu v roce 1898. Nejvyšší dovolená rychlost vlaku je 40 km/hod., trať má 4 mosty a 102 oblouků, z nichž 24 je o poloměru 100 m a menší. Nejmenší poloměr je 75 m. Délka trasy úzkokolejného vláčku je 20 km.

Provoz Osoblažky zajišťují České dráhy motorovými lokomotivami. V letní sezóně je provoz na trati zajištěn vlaky Slezských zemských drah vedené parní nebo historickou motorovou lokomotivou. Osoblažka neslouží pouze turistům, ale také zdejším obyvatelům pro osobní přepravu. Jedná se o významnou turistickou atrakci mikroregionu s více než stoletou tradicí.

2.6.6. CYKLOTURISTIKA

Pro příznivce cykloturistiky je po česko-polském příhraničí v okolí měst Krnov, Město Albrechtice, Osoblaha, Glubczyce, Glogówek a Brantice zřízeno 220 km značených tras. Nabízí se zde projížďka

svérázným a trochu zapomenutým krajem, možnost navštívení slezských zámků a zřícenin hradů a možnost seznámení se s památkami místní lidové a církevní architektury.

Polským územím, s bohatou církevní a rolnickou tradicí, přírodními parky, středisky vodní rekreace a městskými tržišti, cykloturisty provede trasa č. 34, kopírující hranici od Wiechowic v blízkosti Opavy až po Glogówek. Na české straně hranice na sebe navazují dvě cykloturistické trasy. Trasa č. 55 nabízí zříceniny strážních hradů, výhledy z úvalenské a cvilínské rozhledny, zachovalou jesenickou architekturu a přírodní zajímavosti, vedoucí až do lázeňského města Jeseník. Trasa č. 6116 prochází úrodným Osoblažskem s bohatou kulturní a společenskou historií, romantickými zámky a unikátní úzkorozchodnou železniční tratí. K vodním nádržím Slezská Harta a Kružberk vede trasa č. 503.

Na trasách jsou umístěny informační tabule s mapami a podrobnou místní nabídkou. Směrové informační značení upozorňuje na dostupné služby a zajímavosti v blízkosti tras. Trasy jsou vhodné pro jízdu na horském nebo trekingovém kole. Vedeny jsou převážně terénem s nenáročným převýšením, po stávajících silnicích III. třídy, po místních a lesních cestách.

Cyklotrasa pro rodiče s dětmi

Trasa: Osoblaha – Bohušov – Dolní Povelice – Slezské Rudoltice – Pelhřimovy – Pískořov – Biskupice – Město Albrechtice – Třemešná

Délka: 20 km, velmi lehká trasa, nenáročný terén

Neznámým známým Osoblažskem

Trasa: Město Albrechtice – Pelhřimovy – Slezské Rudoltice – Dolní Povelice – Bohušov – Osoblaha – Hlinka – Sádek – Dívčí Hrad – Liptaň – Třemešná – Rudíkovy – Město Albrechtice

Délka: 47 km, lehká trasa vhodná pro všechny typy kol

Cesta Pradědovou zemí

Trasa: Město Albrechtice – Hynčice – Holčovice – Karlovice – Vrbno pod Pradědem – Karlovice – Hošťálkovy – Linhartovy – Město Albrechtice

Délka: 62 km, náročná trasa, vhodná pro trekingová a horská kola.

Informace o turismu a cestovním ruchu na Osoblažsku poskytuje několik webových stránek, např. <http://www.osoblazsko.com/>, <http://krnov.cyklistikakrnov.com/>, <https://www.mikroregion-osoblazsko.cz/>, je také možné se obrátit přímo na pracovníky infocenter, kteří jsou k dispozici v řadě obcí (Bohušov, Osoblaha, apod.)



2.7 SHRUTÍ TOKU DOTACÍ V OBLASTI ZAMĚSTNANOSTI, EKONOMIKY A TURISTICKÉHO RUCHU NA ÚZEMÍ MIKROREGIONU OSOBLAŽSKO V OBDOBÍ 2007 – 2021:

1) 2007 – 2013 – v tomto období bylo realizováno celkem 21 projektů:

- Střednědobý plán rozvoje sociálních služeb na Osoblažsku
- Cykloodpočívadlo Osoblaha
- Regenerace areálu-brownfields I.
- Naučná stezka - kostely Osoblažska III. a IV. Etapa
- Fresky v Hrozové - unikát na hranici
- Modernizace a rozvoj úzkorozchodné dráhy Třemešná ve Slezsku - Osoblaha
- Česko - polský den dráhy
- Evropská propagace cykloturistiky Zlatohorské vrchoviny
- Nákup a implementace IS pro řízení podnikatelských agend společnosti S-Profit Opava s.r.o. Inovace vstříkolisů firmy Miroslava Farníka
- Pořízení lisovacích forem na střešní krytinu z recyklovaných plastových materiálů
- Střednědobý plán rozvoje sociálních služeb jako nástroj k uspokojování potřeb obyvatel regionu Albrechticka
- Implementace a evaluace Střednědobého plánu rozvoje sociálních služeb Albrechticka
- Slezsko bez hranic - rozhledny a vyhlídková místa
- Na společnou notu
- Kultura a sport v česko-polském pohraničí
- Spojení tancem v česko-polském pohraničí
- Česko Polské přátelství 2012
- Pořízení extrudéru a lisovacích forem na střešní krytinu z recyklovaných plastových materiálů
- Pořízení laserového CNC řezacího automatu
- Pořízení ohraňovacího lisu a tabulových nůžek
- Zavedení ICT ve firmě Building Design s.r.o.

2) 2014 – 2019: v tomto období bylo realizováno celkem 9 projektů:

- Komunitní práce na severním Osoblažsku
- Sběr a využití odpadových materiálů na Osoblažsku
- Sociální služby v osoblažském regionu
- Střednědobé plánování rozvoje sociálních služeb na Osoblažsku
- Plastová výroba
- Sociální začleňování osob na Osoblažsku a zvýšení jejich úspěchu na otevřeném trhu práce
- Nové technologie ve společnosti pana Miroslava Farníka
- Ruční výroba v Hlince
- Pořízení strojů pro firmu Stavby a opravy Krnov s.r.o.

Projekty v realizaci 3

- Rozvoj pracovního a dluhového poradenství na Osoblažsku
- Aktivity pro mladé - základ jejich úspěchu v dospělosti
- Klíč k rozvoji – podpora zaměstnanosti cílových skupin na Osoblažsku

Obec Osoblaha realizovala v letech 2007-2013:

- Slezsko bez hranic (Česko Polský projekt - Prudnicko, Glubzyccko, Krnov, Albrechticko, Osoblažsko, Slezské zemské dráhy) rozvoj turismu
- Rozšíření ubytovacích kapacit v kempu (Osoblaha)
- Nahoru, dolů... (IN-LINE dráha v osoblažském parku)
- Sportovně relaxační parčík (fitness park pro turisty, veřejnost)
- Modrá laguna (rekonstrukce úpravny vody koupaliště)

A v letech 2014-2019:

- Rekonstrukce veřejného prostranství (úprava veřejného místa Batalionu v areálu parku, pro turisty a návštěvníky)
- Za krásami židovských hřbitovů – (česko-polský projekt Osoblaha – Gmina Biala)
- Osoblažské hudební léto prezentuje kulturu, tradice a historii česko-polského příhraničí 2019
- Regionální význam na turistický ruch má také tradiční projekt Ochutnej Osoblažsko.

Shrnutí

- Vysoká kvalita životního prostředí s malebnými přírodními scenériemi
- Rozsáhlá síť cyklostezek s napojením na trasy v Polsku
- Výskyt zajímavých přírodních atraktivit
- Zvyšující se zájem návštěvníků v celém ORP Krnov
- Dostatečné možnosti sportovního využití
- Unikátní turistická atraktivita v podobě úzkorozchodné železniční tratě

3 SOUHRNNÁ SWOT ANALÝZA MIKROREGIONU

SWOT analýza (z anglického Strong points – silné stránky, Weak points – slabé stránky, Opportunities – příležitosti, Threats – ohrožení) je standardní metoda používaná k prezentaci analytických poznatků o nejrůznějších objektech zkoumání. Jejím principem je jednoduchá, avšak výstižná a pokud možno vyčerpávající a objektivní charakteristika silných a slabých stránek zkoumaného objektu a jeho možných příležitostí a ohrožení. Akcentováním silných stránek a naopak důrazem na odstraňování nebo alespoň omezování slabých stránek roste pravděpodobnost využití nabízejících se příležitostí a omezuje se dopad identifikovaných ohrožení.

Proti obvyklým analytickým metodám prezentuje vyváženě pohled na minulost (ex post) a současnost a pohled na budoucnost (ex ante) analyzovaného objektu. Svým uspořádáním do čtyř kvadrantů – silné stránky, slabé stránky, příležitosti, ohrožení – dobře vyhovuje charakteru úvah, které potřebujeme vést při formulování strategií budoucího chování resp. cílevědomého ovlivňování dalšího vývoje objektu analýzy.

Umožňuje, aby ve stejně přehledné struktuře, v jaké je provedena analýza, byla formulována strategická vize usměrnění budoucího vývoje analyzovaného objektu:

- jak zachovat (rozvíjet) jeho silné stránky;
- jak odstraňovat (eliminovat) jeho slabé stránky;
- které z budoucích příležitostí lze využít pro jeho další rozvoj a jak je využít;
- jakými cestami (prostředky, postupy) bude čeleno očekávaným ohrožením jeho dalšího rozvoje.

Silné a slabé stránky jsou výsledkem vnitřní analýzy:

- silné stránky zahrnují jakékoliv komparativní a konkurenční výhody objektu pro jakékoliv typy rozvojových aktivit;
- slabé stránky jsou veškeré faktory, které limitují nebo ohrožují tyto aktivity.
- Příležitosti a ohrožení jsou výsledkem analýzy vnějšího prostředí:
- je důležité porozumět příležitostem a ohrožením vnějšího prostředí. Mnoho vnějších vlivů nebude moci strategie ovlivnit, avšak jejich pravděpodobné účinky na objekt strategie jsou důležité při tvorbě strategie;
- důležitým aspektem vnější analýzy je posouzení, které okolnosti a tendence jsou pro objekt strategie důležité a jakou vyžadují reakci.

SWOT analýza byla vytvořena za jednotlivá strategická témata, která byla připomínkována ze strany členů Řídící komise strategického plánu.

3. SWOT ANALÝZA MKR OSOBLAŽSKO

Tab. č. x: Souhrnná SWOT analýza

	Silné stránky (S)	Slabé stránky (W)
Vnitřní faktory	<ul style="list-style-type: none"> • vysoká diverzita krajiny a vysoké zastoupení významných druhů rostlin a živočichů, vysoký podíl lesů a zeleně • nízké nájemné a levné pozemky • bezpečnost • zajímavá historie a kulturní památky • široká nabídka spolků, sdružení a kulturního vyžití • široká nabídka turistických tras a okruhů • spolupráce obcí na rozvoji území 	<ul style="list-style-type: none"> • nedostatek bytů 1. kategorie a parcel k bydlení • nízká všeobecná informovanost o dění na Osoblažsku • nedostatečné turistické zázemí - „jednodenní turisté“ – nízká kvalita poskytovaných služeb • nedostačující internetové a mobilní pokrytí • chybějící lékárna v okolí (nejbližší až v Městě Albrechticích) • nedostatečná nabídka vyžití během zimního období (wellness, sport, bowling apod.) • malý zájem místních o zapojení se do společných aktivit • vysoký podíl osob ohrožených předlužením nebo předlužených • nedostatek vhodných pracovních míst, nízká vzdělanostní a kvalifikační struktura obyvatelstva • nedostatečná infrastruktura obcí (vodovod, kanalizace, místní komunikace apod.) • odliv talentovaných a kvalifikovaných osob („brain drain“) • nízká intenzita podnikání • nedostatek řemeslníků, odborníků (lékařů, učitelů apod.) a pracovníků v oblasti gastronomie a služeb • nevyhovující stav železničních zastávek a budov

	Příležitosti (O)	Hrozby (T)
Vnější faktory	<ul style="list-style-type: none"> • zvýšení atraktivity území a větší propagace (území, turismus, nabídka bydlení a pracovních příležitostí, nabídka školních a mimoškolních aktivit) • informovanost týkající se nabídky kroužků a seminářů místních škol • rozvoj turismu – budování cyklo a hipostezek a dalších indoor a outdoor aktivit, agroturistika • vznik centra služeb pro živnostníky/řemeslníky (revitalizace budov -brownfieldů) • vytváření malých lokálních podniků • využití příležitostí, které přináší nové technologie, např. environmentální technologie, IT • podpora oprav železničních zastávek a nádražních budov 	<ul style="list-style-type: none"> • stárnutí obyvatel (v celém kraji) • významná migrace z regionu a vylidňování obcí • zhoršující se stav infrastruktury • zvyšující se intenzita a četnost extrémních klimatických jevů (sucho, eroze půdy, povodně) • vymírání tradic • snižování příjmů měst a obcí (změna RUD, snižování dotačních možností, aj.)

Výsledky SWOT analýzy byly využity:

- jako základ pro zaměření celé rozvojové strategie mikroregionu;
- pro upřesnění strategických témat;
- jako základ pro definování a formulaci strategických projektů strategického plánu.

4. NÁVRHOVÁ ČÁST

Na základě analytické části dokumentu byla zpracována následující opatření pracovní skupinou pro tvorbu Strategického plánu rozvoje Mikroregionu – Sdružení obcí Osoblažska.

4.1. PŘEHLED PROJEKTŮ

Č. projektu	Název projektu
1)	Vytvoření interaktivního webu s rozcestníkem v oblastech bydlení, nabídek zaměstnání, turistických zajímavostí a služeb.
2)	Nákup a pořízení vybavení pro pořádání společenských, kulturních a sportovních akcí na území mikroregionu
3)	Podpora spolupráce místních škol a podniků
4)	Podpora realizace pracovního a dluhového poradenství v obcích mikroregionu
5)	Podpora rozvoje cestovního ruchu a environmentálního přístupu
6)	Podpora Česko-polské spolupráce

4.2. PROJEKTOVÉ LISTY

Číslo a název projektu:	1) Vytvoření interaktivního webu s rozcestníkem v oblastech bydlení, nabídek zaměstnání, turistických zajímavostí a služeb.
Indikátor dosažení:	Vytvoření internetového portálu
Cílová hodnota:	Portál nemovitostí k prodeji či pronájmu spolu s přehledem nevyužitých ploch a objektů (počet položek v databázi) 40-50ks
Nositel projektu/aktivity:	Mikroregion, manažer mikroregionu
Odpovědný manažer:	Manažer mikroregionu
Role mikroregionu/obce:	Nositel projektu
Kontext projektu/aktivity – výchozí situace v roce 2020: Na Osoblažsku existuje několik propagačních webů, které však nejsou navzájem provázány. Důležité informace o Osoblažsku tak nejsou k dispozici uceleně a přehledně na jednu místě. Z tohoto důvodu vznikla potřeba vytvoření interaktivního webu, který bude obsahovat všechny relevantní informace o lokalitě v oblastech. <ol style="list-style-type: none">1. Bydlení (nabídka volných bytů, domů, pozemků a brownfieldů)2. Práce (nabídka volných pracovních míst)3. Turistické zajímavosti4. Služby v oblasti turismu	

Web bude průběžně aktualizován. Z velké části budou využity existující propagační weby formou interaktivního odkazu v rozcestníku vznikajícího webu. Web také umožní cílenou poptávku po pracovnících v nedostatečně personálně obsazených odvětvích. Zejména se jedná o učitele. Nabídka pracovního místa tak může být provázána např. s nabídkou pronájmu bytu, aby se zvýšila atraktivita nabídky pro pracovníky z poptávaných profesí.

Stručný popis projektu/aktivity – návrh postupu k dosažení stanovených indikátorů:

1. Zajištění finančních prostředků pro vytvoření webu a prostředků na pracovníka zabezpečujícího plnění dat webu.
2. Vytvoření interaktivního webu s rozcestníkem v oblastech bydlení, nabídek zaměstnání, turistických zajímavostí a služeb.

Časový harmonogram projektu/aktivity:

Náklady projektu:

Tvorba webu 10 000-150 000 Kč a 50 000 Kč na provoz a údržbu

Identifikace finančních zdrojů:

Mikroregion Osoblažsko, dotační programy

Reálnost financování z rozpočtu mikroregionu/obce v čase, daném harmonogramem (v případě předpokládaného spolufinancování z jiných rozpočtů):

ANO

Územní dopad realizace projektu:

Mikroregion Osoblažsko

Číslo a název projektu:	2) Nákup a pořízení vybavení pro pořádání společenských, kulturních a sportovních akcí na území mikroregionu
Indikátor dosažení:	Nakoupení potřebného vybavení
Cílová hodnota:	Vyšší komfort pořádaných akcí a nezávislost na komerčních společnostech při organizaci a pořádání akcí pro veřejnost
Nositel projektu/aktivity:	Mikroregion, manažer mikroregionu
Odpovědný manažer:	Manažer mikroregionu
Role mikroregionu/obce:	Nositel projektu
<p>Kontext projektu/aktivity – výchozí situace v roce 2020: Jednotlivé obce i samotný DSO pořádají v průběhu roku na Osoblažsku mnoho společenských, kulturních a sportovních akcí, k jejichž zajištění je nutné si za úhradu zapůjčovat vybavení od různých soukromých/komerčních subjektů. Což nejen zvyšuje náklady pořádaných akcí, ale také činí organizátory závislé na jejich volných kapacitách ve vybraném termínu apod.</p> <p>Stručný popis projektu/aktivity – návrh postupu k dosažení stanovených indikátorů: - nákup a pořízení vybavení pro pořádání společenských, kulturních a sportovních akcí, které mohou využívat jednotlivé členské obce a jejich neziskové a příspěvkové organizace (vybavením se rozumí pódium, stany,</p>	

stánky, ozvučení, osvětlení apod.)

- cílem je poskytnutí vyššího komfortu pořádaných akcí a nezávislost na komerčních společnostech při organizaci a pořádání akcí pro veřejnost na území mikroregionu

- postup: 1. zjištění potřeby pořízení konkrétního vybavení
2. získání finančních prostředků (vyřízení žádostí o dotaci apod.)
3. pořízení požadovaného vybavení

Časový harmonogram projektu/aktivity:

Dle potřeb a vyhlášení vhodných výzev, do konce platnosti strategického plánu - 2027

Náklady projektu:

Závisí na pořizovací ceně konkrétního vybavení

Identifikace finančních zdrojů:

Mikroregion Osoblažsko, evropské a národní dotace, sponzoři

Reálnost financování z rozpočtu mikroregionu/obce v čase, daném harmonogramem (v případě předpokládaného spolufinancování z jiných rozpočtů):

ANO

Územní dopad realizace projektu:

Mikroregion Osoblažsko

Číslo a název projektu:	3) Spolupráce místních škol a podniků
Indikátor dosažení:	Zvýšení počtu řemeslně zdatných studentů
Cílová hodnota:	Počet studentů hlásících se na technické učební obory v %
Nositel projektu/aktivity:	Mikroregion
Odpovědný manažer:	Ředitelé místních škol, Osoblažský cech, z.ú.
Role mikroregionu/obce:	Partner/nositel
Kontext projektu/aktivity – výchozí situace v roce 2020: Rostoucí poptávka studentů po humanitních oborech se stále vzdaluje od požadavků zaměstnavatelů na trhu práce. Zaměstnavatelé v mikroregionu trpí nedostatkem absolventů technických učebních oborů (zámečníci, soustružníci, opraváři apod.), které musí složitě hledat pomocí úřadu práce z řad rekvalifikovaných pracovníků apod. V rámci opatření budou realizovány praktické workshopy a návštěvy regionálních podnikatelů ve spolupráci s Osoblažským Cechem	
Stručný popis projektu/aktivity – návrh postupu k dosažení stanovených indikátorů: Cílem projektu je zvýšení zájmu žáků, pedagogů, výchovných poradců a rodičů v mikroregionu o studium technických oborů. Jedná se především o tyto aktivity: <ul style="list-style-type: none">• změnit image technických oborů a profesí v povědomí cílových skupin prostřednictvím exkurzí ve firmách a organizacích• podpořit zájem o studium technických oborů otevřením řemeslných kroužků, kde si děti mohou vyzkoušet zajímavá řemesla a otestovat si zábavnou formou své technické znalosti a dovednosti	

Časový harmonogram projektu/aktivity:

2021-2027

Náklady projektu:

Bez předem určených nákladů

Identifikace finančních zdrojů:

Jednotlivé členské obce mikroregionu, finanční prostředky místních firem a podniků,

Reálnost financování z rozpočtu mikroregionu/obce v čase, daném harmonogramem (v případě předpokládaného spolufinancování z jiných rozpočtů):

Ano

Územní dopad realizace projektu:

Mikroregion Osoblažsko, okres Bruntál

Číslo a název projektu:	4) Podpora realizace pracovního a dluhového poradenství v obcích mikroregionu
Indikátor dosažení:	Realizované pracovní a dluhové poradenství
Cílová hodnota:	Pracovní a dluhové poradenství dostupné ve všech obcích mikroregionu
Nositel projektu/aktivity:	NNO působící v mikroregionu
Odpovědný manažer:	Manažer mikroregionu
Role mikroregionu/obce:	Partner projektu
<p>Kontext projektu/aktivity – výchozí situace v roce 2020: Místní NNO realizuje projekty na podporu zaměstnanosti pro obyvatele mikroregionu se zaměřením na pracovní a dluhové poradenství, tréninková pracovní místa. V lokalitě je velká skupina osob bez zaměstnání a velmi často bojují s dluhy.</p> <p>Stručný popis projektu/aktivity – návrh postupu k dosažení stanovených indikátorů:</p> <ul style="list-style-type: none"> - podání žádosti o podporu projektů v rámci vyhlášených výzev Evropských sociálních fondů. - cílem je poskytnutí individuální podpory či zprostředkování tréninkového pracovního místa k získání či upevnění pracovních návyků u dlouhodobě nezaměstnaných osob, s podporou řešení zadluženosti či předluženosti. - postup: 1. zjištění vhodných výzev na podporu zaměstnanosti 2. získání finančních prostředků (vyřízení žádostí o dotaci apod.) 3. zajištění personálního obsazení <p>Časový harmonogram projektu/aktivity: Dle potřeb a vyhlášení vhodných výzev, do konce platnosti strategického plánu - 2027</p> <p>Náklady projektu: Dle jednotlivých možností výzev a projektů</p>	

Identifikace finančních zdrojů:

Evropské a národní dotace

Reálnost financování z rozpočtu mikroregionu/obce v čase, daném harmonogramem (v případě předpokládaného spolufinancování z jiných rozpočtů):

ANO

Územní dopad realizace projektu:

Mikroregion Osoblažsko

Číslo a název projektu:	5) Podpora rozvoje cestovního ruchu a environmentálního přístupu
Indikátor dosažení:	Počet podpořených projektů
Cílová hodnota:	Vytvořená infrastruktura pro rozvoj cestovního ruchu
Nositel projektu/aktivity:	Mikroregion, manažer mikroregionu,
Odpovědný manažer:	Manažer mikroregionu
Role mikroregionu/obce:	Nositelé projektů
<p>Kontext projektu/aktivity – výchozí situace v roce 2020: V rámci mikroregionu je identifikována spíše jednodenní turistika z důvodu nedostatečných kvalitních ubytovacích kapacit. V lokalitě není pokrytí elektronabíječkami, které by podporovalo nový fenomén turistiky na elektrokolech, případně eklektroautomobilů. Dále pak rozvoj Osoblažské úzkolejky apod.</p> <p>Stručný popis projektu/aktivity – návrh postupu k dosažení stanovených indikátorů: Podpora podávání projektů na rozvoj turistického ruchu v oblastech ubytování, elektrostanic a dalších environmentálních přístupů.</p> <p>Časový harmonogram projektu/aktivity: 2021-2027</p> <p>Náklady projektu: Dle jednotlivých možností výzev a projektů</p> <p>Identifikace finančních zdrojů: Mikroregion, Evropské a jiné strukturální fondy a rozpočet ČR, Moravskoslezský kraj</p> <p>Reálnost financování z rozpočtu mikroregionu/obce v čase, daném harmonogramem (v případě předpokládaného spolufinancování z jiných rozpočtů): ANO</p> <p>Územní dopad realizace projektu: Mikroregion Osoblažsko</p>	

Číslo a název projektu:	6) Podpora Česko-polské spolupráce
Indikátor dosažení:	Počet uskutečněných akcí (1-2 akce/rok)
Cílová hodnota:	
Nositel projektu/aktivity:	Mikroregion, manažer mikroregionu,
Odpovědný manažer:	Manažer mikroregionu
Role mikroregionu/obce:	Nositelé projektu
<p>Kontext projektu/aktivity – výchozí situace v roce 2020: Udržování česko-polských vztahů navázáním na společně realizované projekty a pořádané akce v minulém období.</p> <p>Stručný popis projektu/aktivity – návrh postupu k dosažení stanovených indikátorů: Podpora česko-polské spolupráce v rámci pořádání poznávacích zájezdů, kulturních a sportovních akcí, rozvoj spolupráce místních škol, spolupráce při realizaci česko-polských projektů...</p> <p>Časový harmonogram projektu/aktivity: 2021-2027</p> <p>Náklady projektu: Dle jednotlivých možností výzev a projektů</p> <p>Identifikace finančních zdrojů: Mikroregion Osoblažsko, členské obce</p> <p>Reálnost financování z rozpočtu mikroregionu/obce v čase, daném harmonogramem (v případě předpokládaného spolufinancování z jiných rozpočtů): ANO</p> <p>Územní dopad realizace projektu: Mikroregion Osoblažsko, ORP Krnov, PL – obce, region</p>	